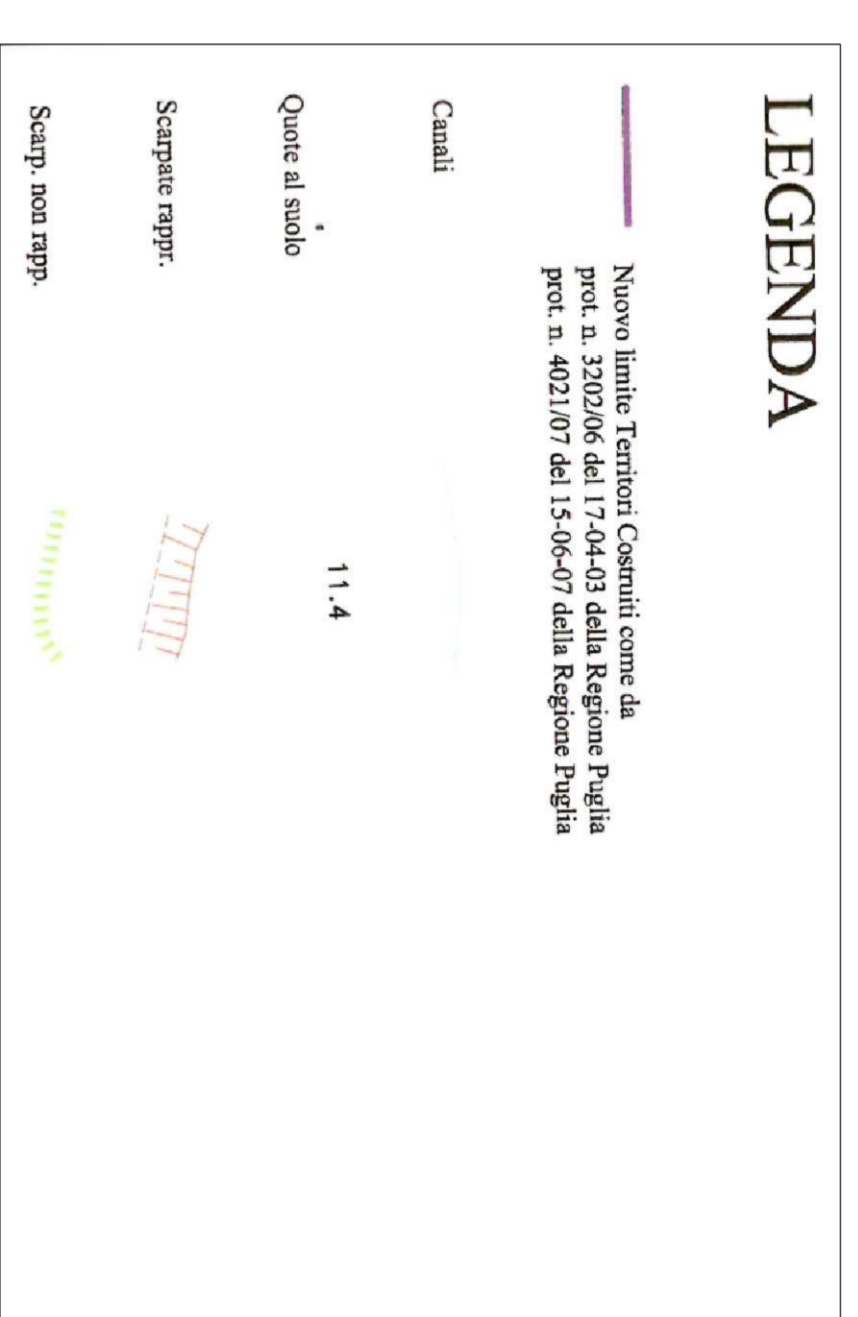
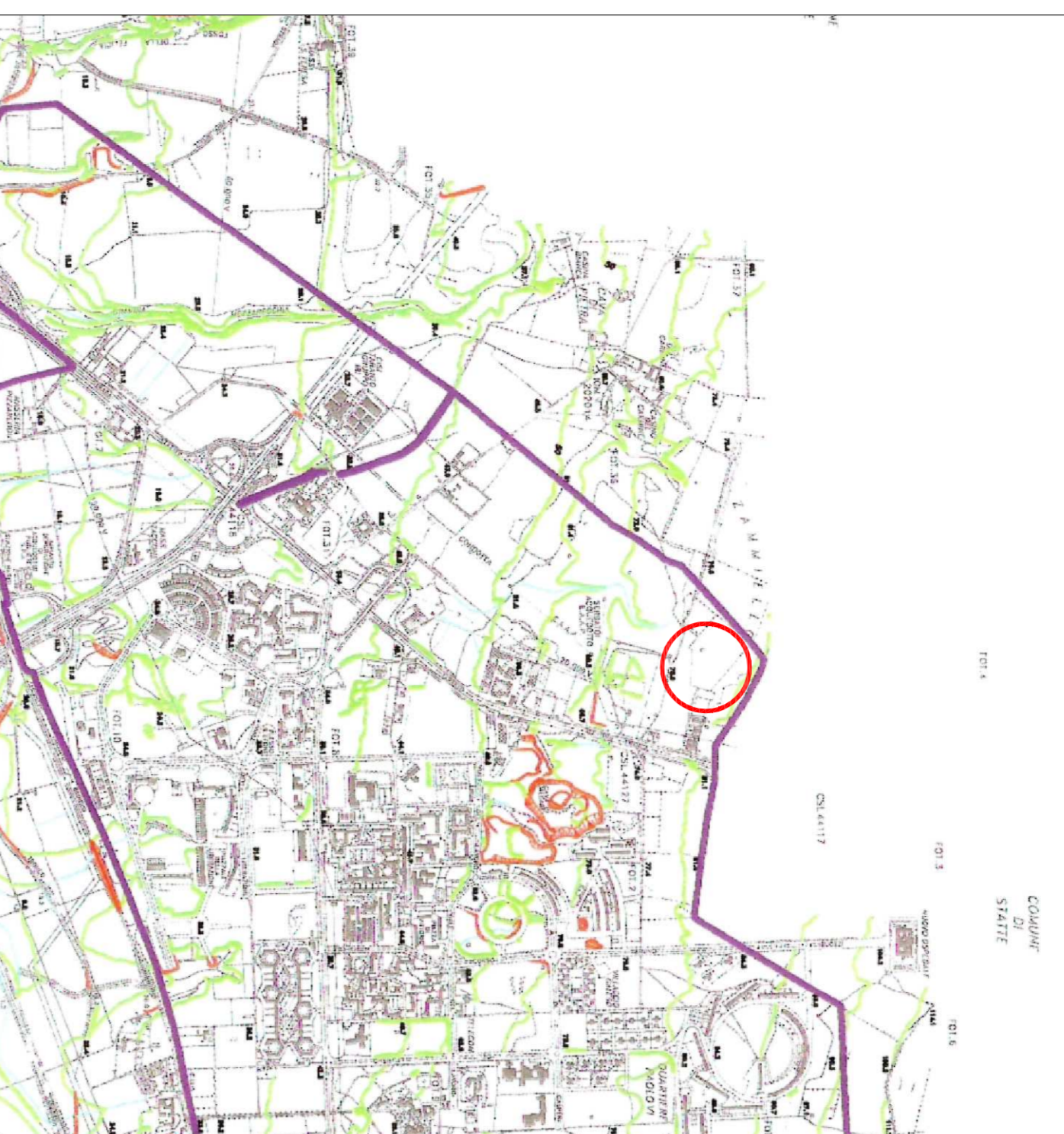
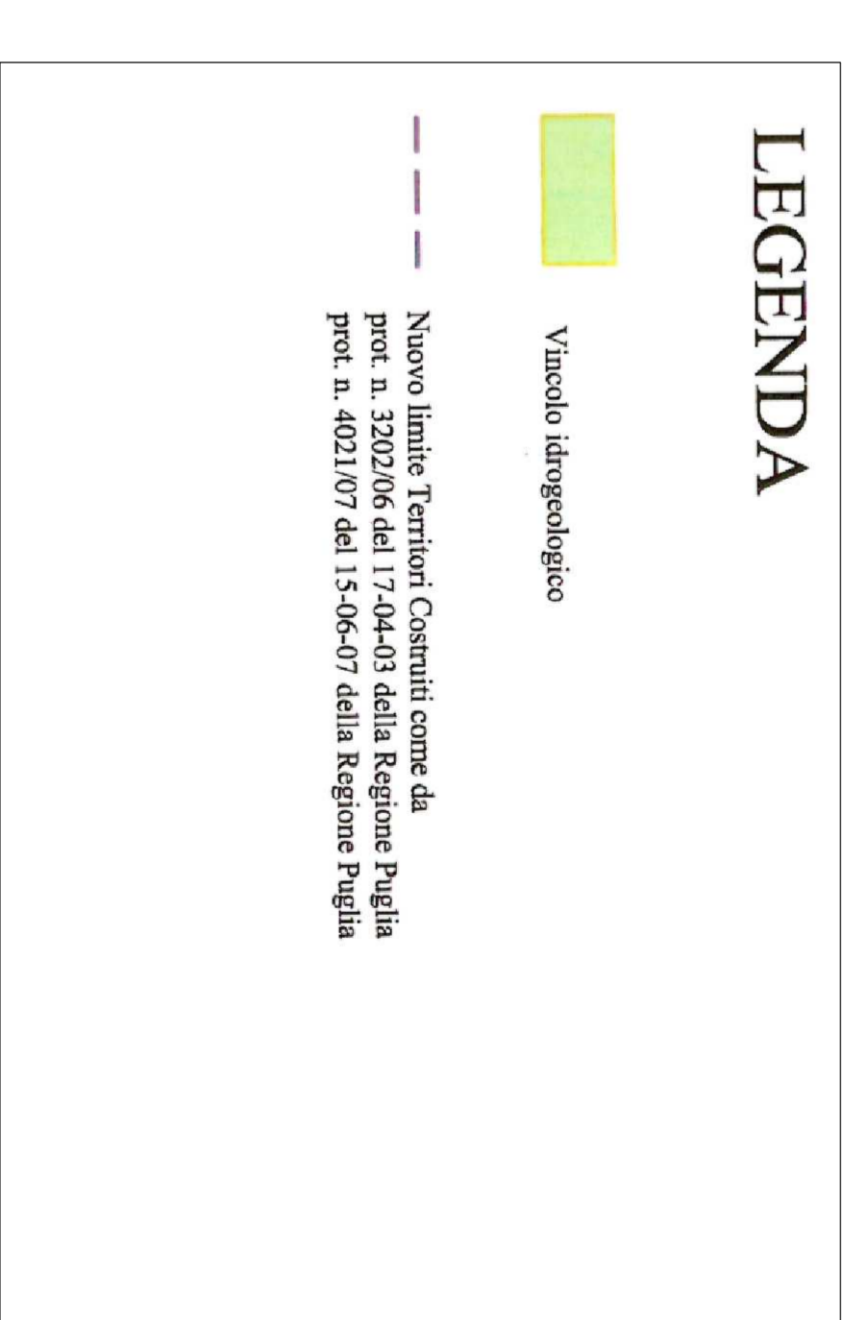
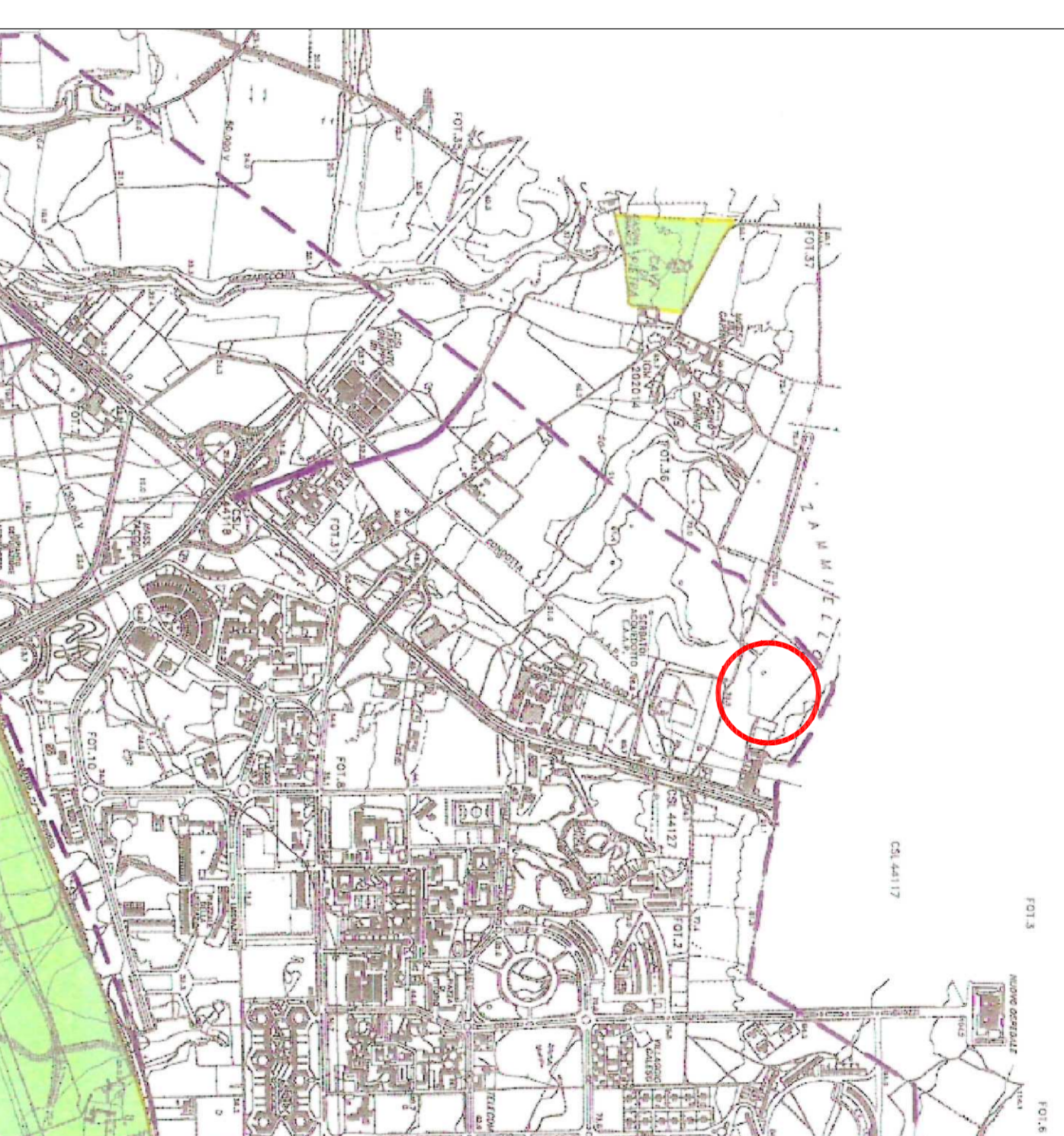


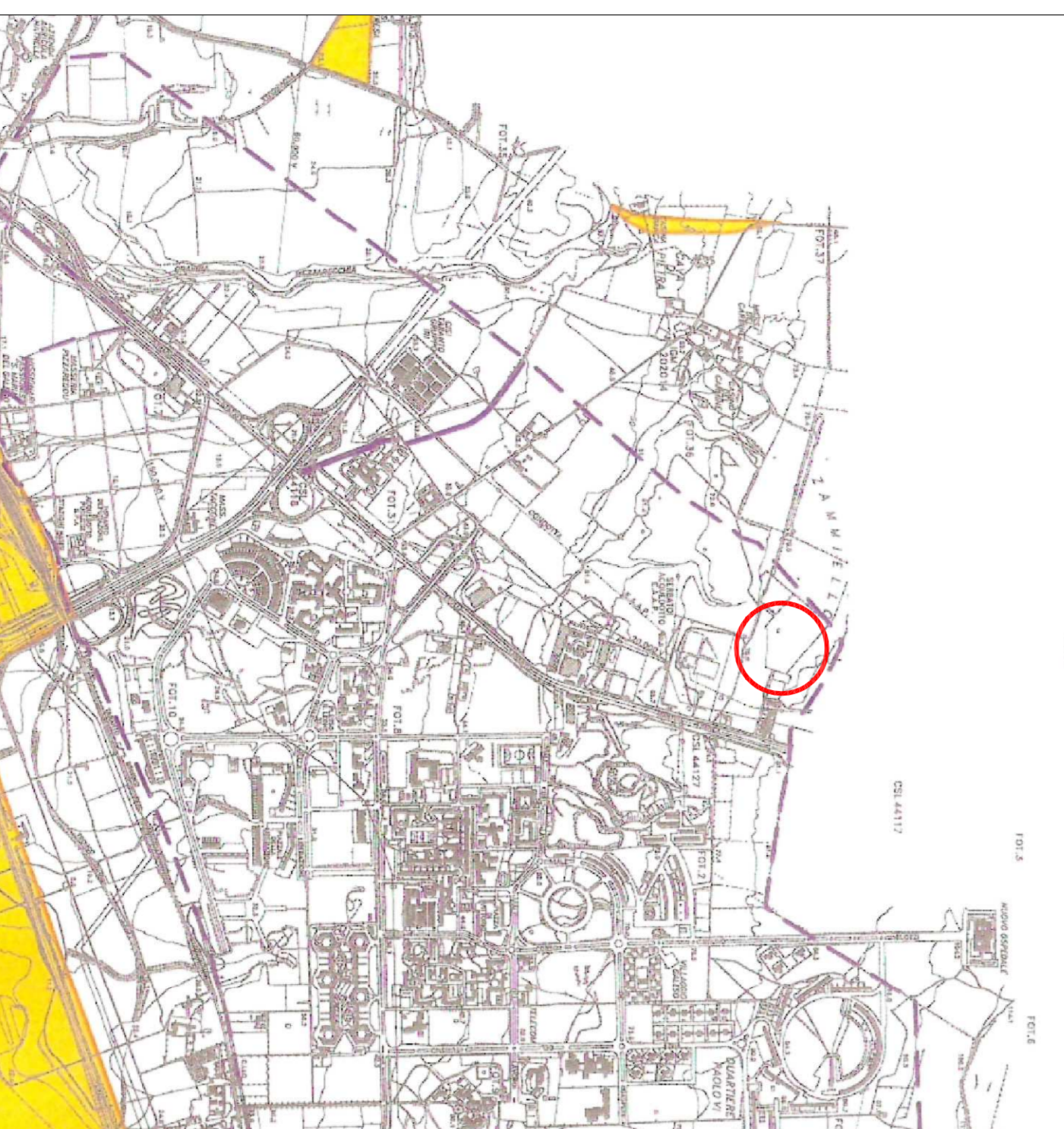
**Elaborato 1a -
 Riporto Versanti - Crinali
 Canali su aerofotogrammetria**
 Delibera di C.C. n. 134 del 29.11.2002



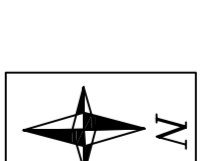
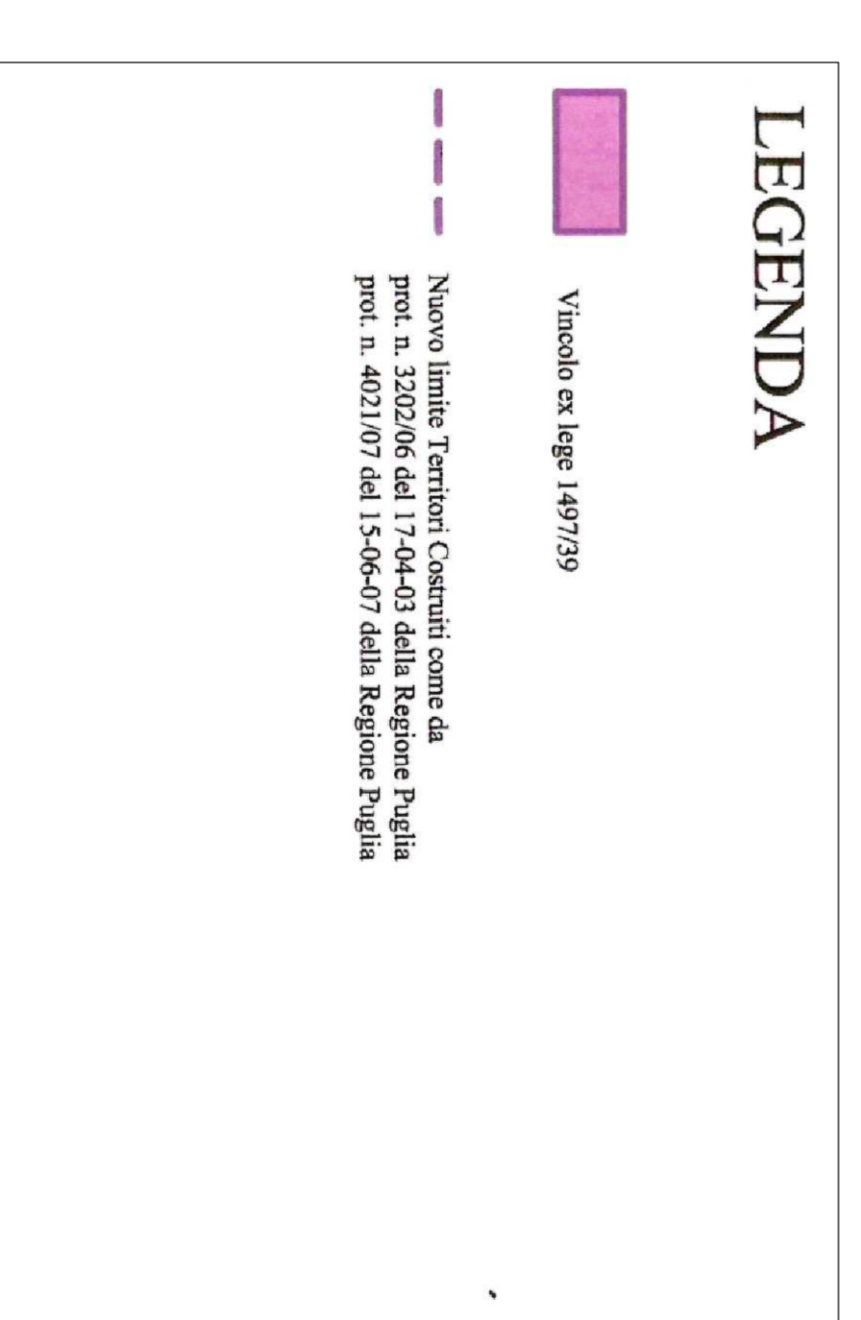
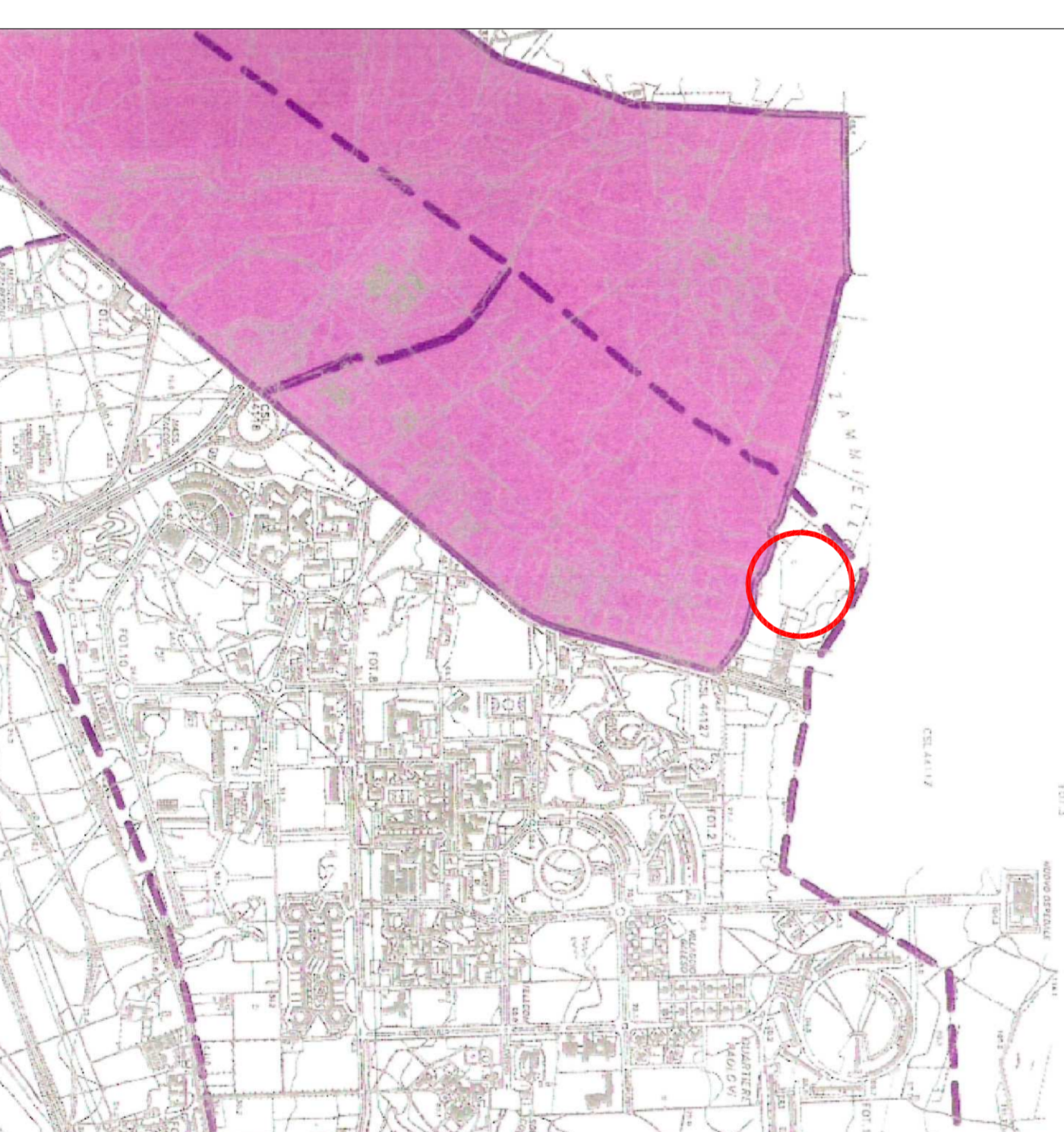
**Elaborato 2b -
 Riporto della documentazione vincolistica
 su aerofotogrammetria**
 Delibera di C.C. n. 134 del 29.11.2002
VINCOLI IDROGEOLOGICI



**Elaborato 2 a -
 Riporto della documentazione vincolistica
 su aerofotogrammetria**
 Delibera di C.C. n. 134 del 29.11.2002
- DECRETI GALASSO -



**Elaborato 1d -
 Riporto della documentazione vincolistica
 su aerofotogrammetria**
 Delibera di C.C. n. 134 del 29.11.2002
- VINCOLI EX LEGE 1497/39 -



1	2	3	4	5	6	7	8	9	10	11	12		
REV.	DATA	DESCRIZIONE	DISEGN.	CONTR.	SCALA	TAVOLA						N°	Cod.
0	MAR 2011	EMMISSIONE											
COMUNE DITARANTO													
Progetto per la realizzazione di un impianto di autodemolizione e di autorottomazzonedi con edifici industriali e fabbricati da destinare ad uffici amministrativi													
IL PROGETTISTA													
Autorizzazione Unica ex art. 208 del D. Lgs. 152/2006 e ss. mm. ed it.													
Valutazione di Impatto Ambientale ai sensi del D. Lgs. 3 aprile 2006, n. 152 e della LR. 11/2001													
IL COORDINATORE SIA/ICD:			ESECUTORE:										
da nominare			da nominare										
COMITENTE:			LABORANTE:										
AL.MER. S.r.l.			AL.MER. S.r.l.										
SIA/ICD: Strada Statale n. 172 per Martina Franca			LABORANTE: Strada Statale n. 172 per Martina Franca										
IL CALCOLORE:			ELABORATO:										
da nominare			REPORTO PREVISIONI PIUTT SU AEROFOTOGRAFOMETRIA										
INCH. GENNAIO 08/2008			STUDIO TECNICO										
da nominare			VA DE PERS. N° 88										
			TEL. 081/5423223										